


-52° 39' 36,31"

-31° 18' 53,51"



395000 m

375000 m

395000 m

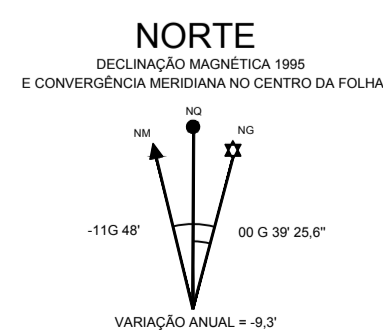
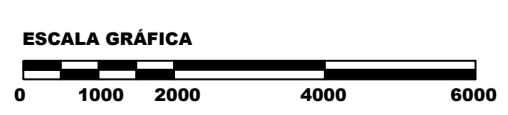
6520000m

6500000m

-31° 47' 16,08"

-52° 40' 06,54"

395000 m



PAVIMENTAÇÃO AV. RUBENS MACHADO SOUTO

PAVIMENTAÇÃO EM BLOCOS DE CONCRETO
MAPA DE IMPLANTAÇÃO E LOCALIZAÇÃO

Prancha
1/1

IMPLANTAÇÃO MUNICÍPIO

Escala
1/100.000

Eng. Eduardo Ferreira Schuler
CREA RS 159759

Data
AGO / 2017

AV. Bento Gonçalves, 4824, Centro, Pelotas/RS - Tel.: (053) 3225-3155
Site: www.pelotas.rs.gov.br - E-mail: sdr@pelotas.com.br